



COMUNE DI PORTO S.ELPIDIO

(Provincia di Fermo)

AREA PROGETTO APC3
PIANO DI LOTTIZZAZIONE IN VARIANTE AL PRG

Committente: Soc.MICLA S.n.c.

VERIFICHE IDRAULICHE DEL FOSSO FONTE DI MARE
FINALIZZATE AL DIMENSIONAMENTO DELLO SCATOLARE
DA REALIZZARE TRA LA SS.ADRIATICA E LA FERROVIA

Oggetto:

TAVOLA 2
cartografia del bacino
idrografico



DATA **Marzo 2012**

SCALA **1:10.000**

Studio Tecnico - Geologico **Dr.Geol. ALBERTO CONTI**
Via IV Novembre n°4
63821 PORTO S.ELPIDIO (FM)
Tel. e Fax 0734.992263 email: geol.albertoconti@fin.it

Timbro e firma del tecnico

Firma del committente

LEGENDA



-  fosso Fonte di Mare (o Cascinare)
-  limite bacino idrografico



Foto 1



Foto 2

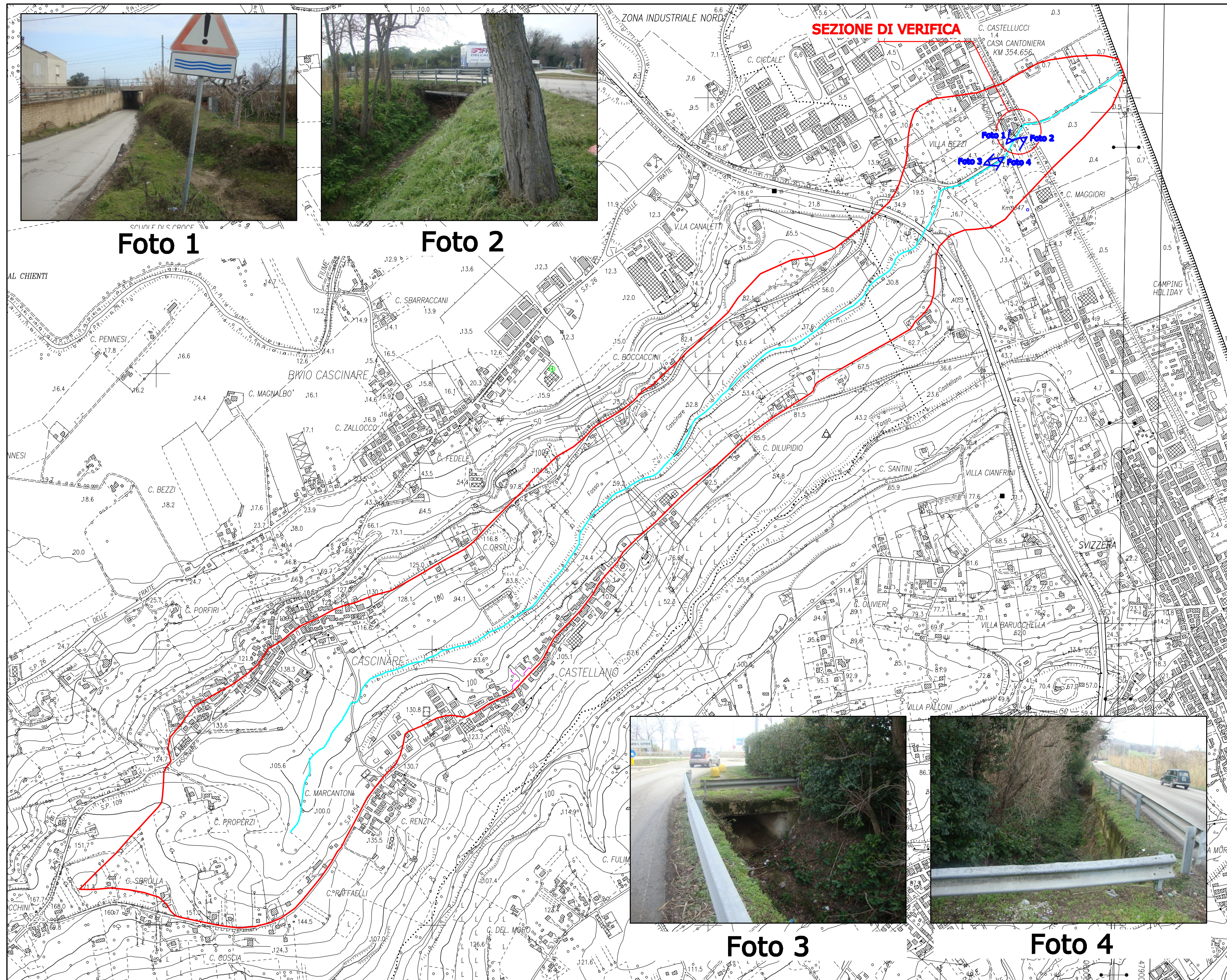


Foto 3



Foto 4