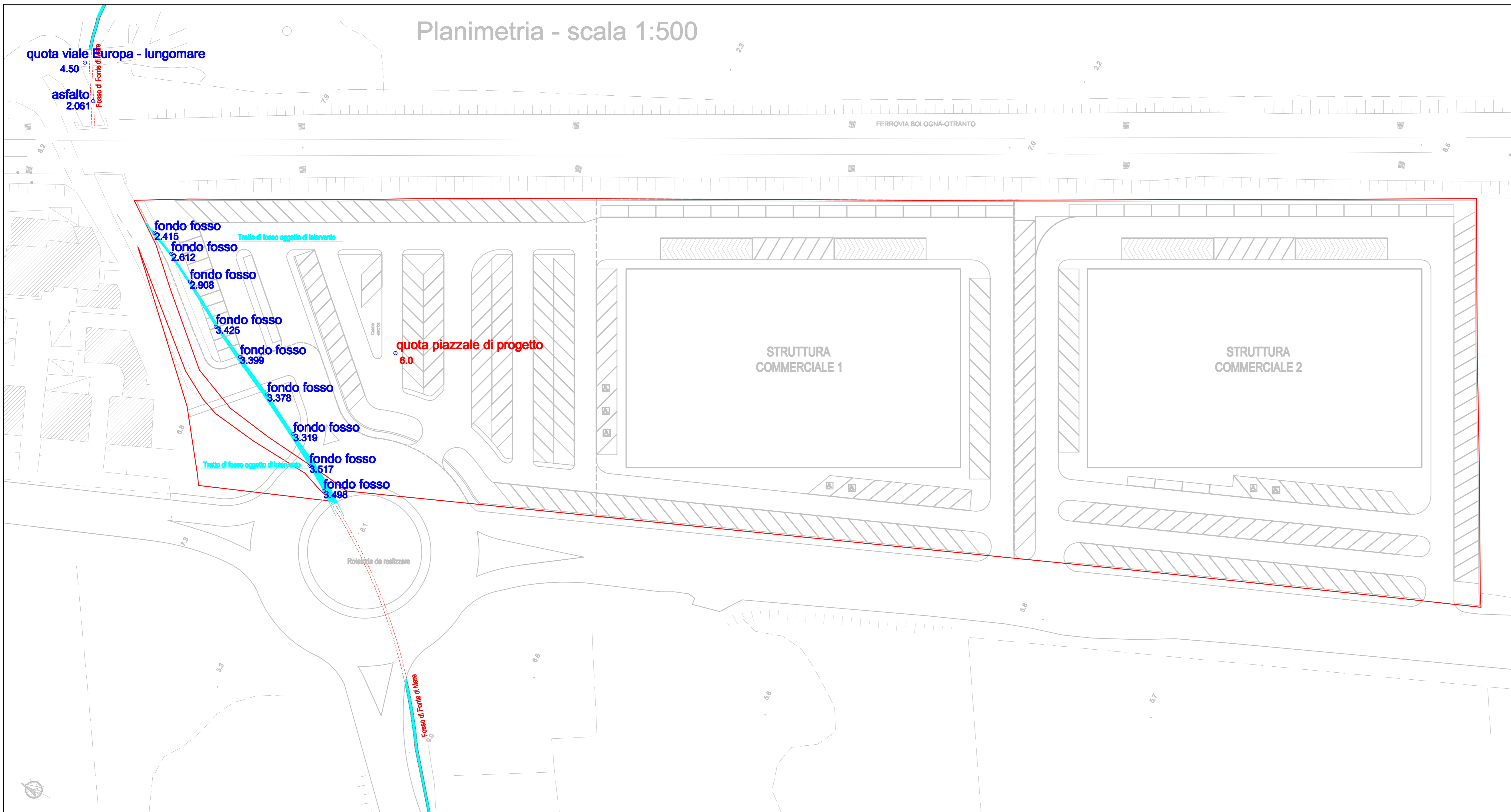


Planimetria - scala 1:500



COMUNE DI PORTO S.ELPIDIO

(Provincia di Fermo)

AREA PROGETTO APC3
PIANO DI LOTTIZZAZIONE IN VARIANTE AL PRG

Committente: Soc.MICLA S.n.c.

VERIFICHE IDRAULICHE DEL FOSSO FONTE DI MARE
FINALIZZATE AL DIMENSIONAMENTO DELLO SCATOLARE
DA REALIZZARE TRA LA SS.ADRIATICA E LA FERROVIA

Oggetto:

TAVOLA 5
planimetria di progetto e
sezione tipo scatolare



DATA Marzo 2012

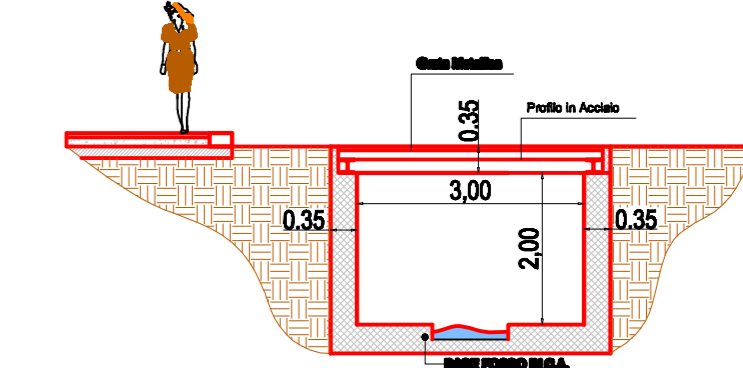
SCALA varie

Studio Tecnico - Geologico **Dr.Geol. ALBERTO CONTI**
Via IV Novembre n°4
63821 PORTO S.ELPIDIO (FM)
Tel. e Fax 0734.992263 email: geol.albertoconti@tin.it

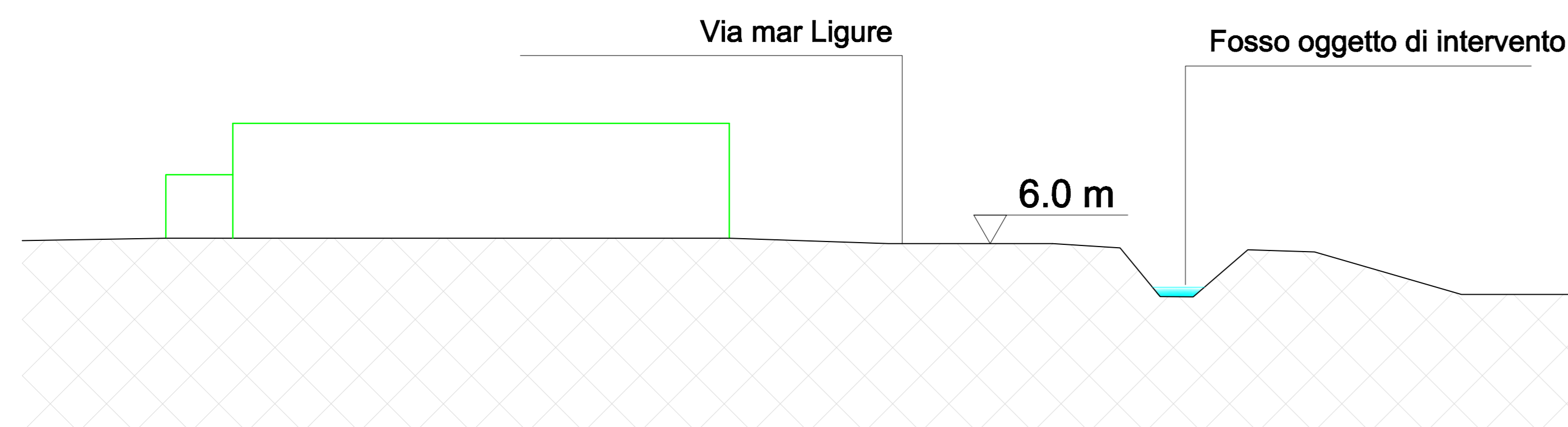
Timbro e firma del tecnico

Firma del committente

Sezione tipo scatolare proposto - scala 1:100
(dimensioni in metri)



Sezione schematica - stato attuale



Sezione schematica - stato di progetto

