FIMA ENGINEERING

Progettista e
Direttore Tecnico
Dott. Arch. Filiberto Andreoli

Collaboratori
Arch. Maurizio Andreoli
Geom. Gian Luca Brandoni
Arch. Gianluca Nicoletti
Ing. Roberta Erbacci
Ing. Matteo Baldoni
Geom. Simone Salomoni
Ing. Mauro Clementi
Ing. Mauro D'Angelo

N°TAVOLA
16

Comune di PORTO SANT' ELPIDIO 2012_07pa_A16_V3

PROGETTO
PIANO DI RECUPERO DI UN'AREA DEGRADATA AI SENSI DELLA L.457/78
IN VARIANTE AL PRG VIGENTE – AREA EX-FIM – APT 2 SUB COMPARTO A

Il Committente:

LOCALITA'
Via Faleria

PROPRIETA'
F.I.M. s.p.a.

Rete Fognaria

DATA	SCALA
07/2015	1:1000

FIMA Engineering srl – P.zza Rosselli 11 – 60027 Osimo (AN) – T 071.7230585 F 071.7230182 www.fimaengineering.it/info@fimastudio.it

STATO ATTUALE

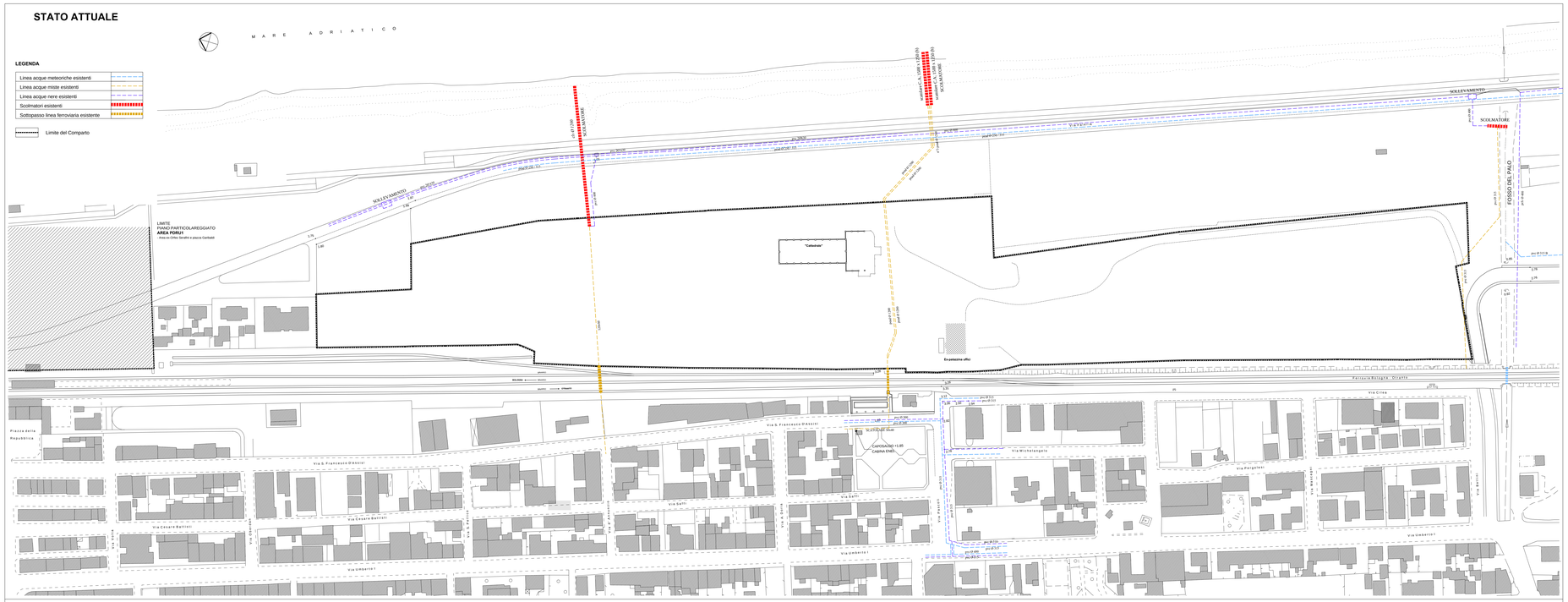

STATO DI PROGETTO

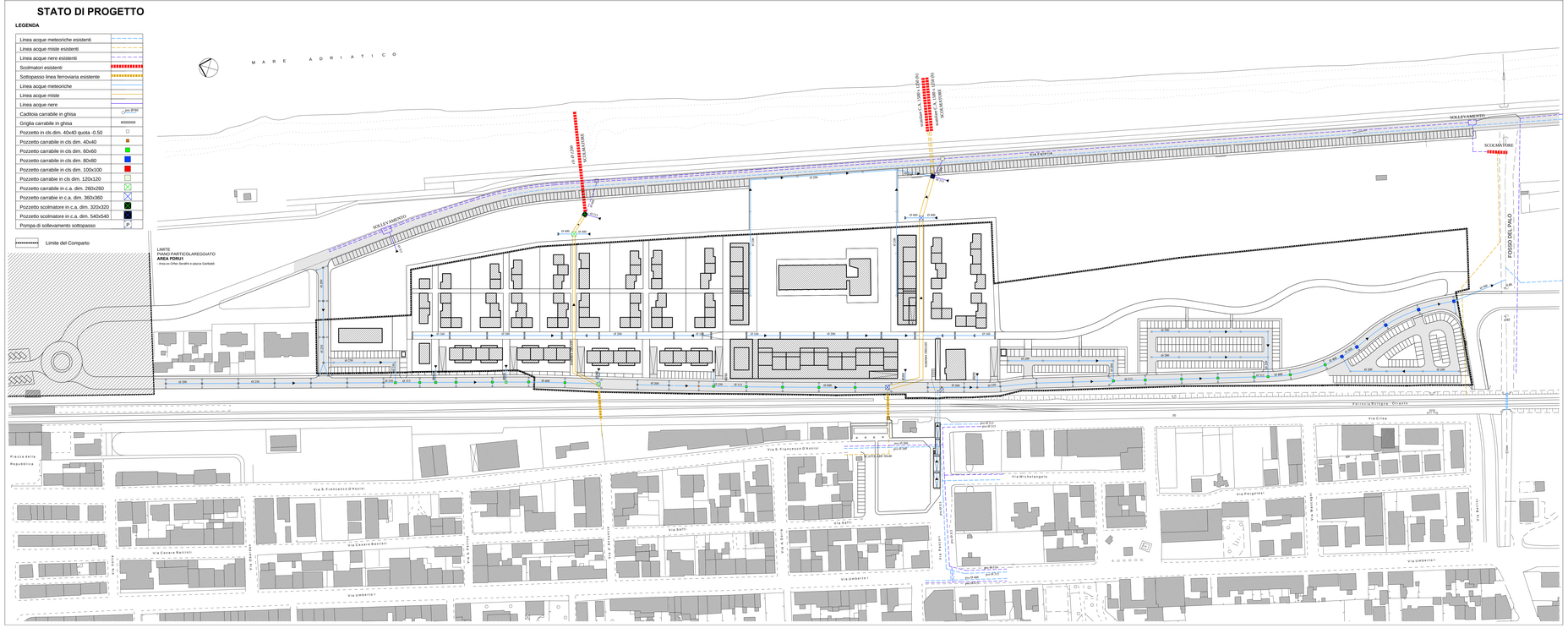

POZZETTO PUBBLICA FOGNATURA

H altezza pozz.	A dim. pozzetto	Dn
1.30	60X80	FINO A Ø 315
2.00	80X80	DA Ø 315 A Ø 500
> 2.00	100X100	DA Ø 500 A OLTRE

LEGENDA:
1 - lisciatura piano inclinato con spolvero di cemento puro
2 - condotta pubblica
3 - chiusino in ghisa
4 - rinfianco in calcestruzzo
5 - sabbia e ghiaia 0-30 per inc. d'inerti
6 - pozzetti ed anelli in cls prefabbricato

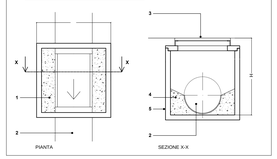

PARTICOLARE SCAVO

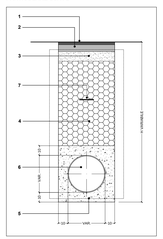
1
2
3
7
4
5
6
LUNGHEZZA m 1.00
0.10
0.20
0.10
0.20
0.10
0.20