Metanodotto : All. ENI Div. R&M DN 100 (4") - A.d.S. Piceno Est-Campofilone

							SUPERFICIE			REDDITO IMPONIBILE	
N. ORDINE	PROPRIETARI ATTUALI	D I T T A CATASTALE	FOGLIO	MAPPALE	QUALITA'	CLASSE	Ha	a	ca	Dominicale Euro	Agrario
1	2	3	4	5	6	7		8			9
1	**CIARROCCHI GABRIELLA** nata a Campofilone il 05/09/1940 Res. Via Luigi Ferri 88 - 63074 San Benedetto del Tronto (AP) Cod.Fsic. CRRGRL40P45B534G Tel. 0735/593153 **MANCINI ALESSANDRO** nato a Ascoli Piceno il 13/05/1931 Res. Via Treviri 161 - 63100 Ascoli Piceno (AP) Cod.Fisc. MNCLSN31E13A462N Tel. 0736/258267 **MANCINI CLARA** nata a Ascoli Piceno il 05/09/1961 Res. Via L. Manara 5 - 63100 Ascoli Piceno (AP) Cod.Fisc. MNCCLR61P45A462L **MANCINI MARIA RITA** nata a Ascoli Piceno il 21/03/1969 Res. Via Treviri 161 - 63100 Ascoli Piceno (AP) Cod.Fisc. MNCMRT69C61A462A **MANCINI PIERLUIGI** nato a Ascoli Piceno il 07/09/1963 Res. Via L. Manara 5 - 63100 Ascoli Piceno (AP) Cod.Fisc. MNCPLG63P07A462P Tel. 0736/261439	medesima	**6**	**33**	SEMINATIVO	3	2	60	90	87,58	114,53
2	**CIARROCCHI PAOLA** nata a Campofilone il 13/02/1947 Res. Contrada Marina 22 - 63828 Campofilone (FM) Cod.Fisc. CRRPLA47B53B534Z	medesima	**6**	**136**	SEMIN. ARBOR.	3		41	80	14,03	18,35
					ULIVETO	U		16	60	6,43	8,14
			6	**161**	SEMIN. ARBOR.	2		8	96	3,47	4,40
					ULIVETO	U		13	11	5,08	6,43
					VIGNETO	1		14	93	14,65	9,25
3	**CIARROCCHI MARIA ENRICA** nata a Pedaso il 31/01/1931 Res. Via De Gasperi 20 - 63827 Pedaso (FM) Cod.Fisc. CRRMNR31A71G403N **EREDE DI CIARROCCHI UMBERTO**	medesima	**6**	**638(ex126)**	SEMIN. ARBOR.	2		64	75	25,08	31,77
			6	**640(ex128)**	SEMINATIVO	4	2	83	70	80,59	109,89
			6	**606**	AREA RURALE				5		

COMUNE DI CAMPOFILONE (FM)

coltura attuale	Superficie da asservire TOT m²	Indennità di asservimento	Superficie da occupare temporaneamente TOT m²	Indennità di occupazione temporanea e danni	Totale indennità offerta a corpo
10	11	12	13	14	15
	6523*		3706		
TOT:	**6523**	**€ 5150,00**	**3706**	**€ 1200,00**	**€ 6350,00**
	1188		704		
	1788		758		
TOT:	**2976**	**€ 2000,00**	**1462**	**€ 500,00**	**€ 2500,00**
	3653		1619		
	2960		1368		
	4				
TOT:	**6617**	**€ 2300,00**	**2987**	**€ 1000,00**	**€ 3300,00**

4	CIARROCCHI ALTEO nato a Campofilone il 11/07/1962 Res. Contrada Marina 22 - 63828 Campofilone (FM) Cod.Fisc. CRRLTA62L11B534Z Tel. 0734/932447 CIARROCCHI TIBERIO nato a Campofilone il 01/08/1965 Res. Contrada Marina 26 - 63828 Campofilone (FM) Cod.Fisc. CRRTBR65M01B534A Tel. 0734/931527 FARES EMILIA nata a Moresco il 12/11/1939 Res. Contrada Marina 26 - 63828 Campofilone (FM) Cod.Fisc. FRSMLE39S52F722Z
5	DI GIACINTO PATRIZIA nata a Ascoli Piceno il 09/03/1965 Res. Contrada Marina 25 - 63828 Campofilone (FM) Cod.Fisc. DGCPRZ65C49A462G MALAVOLTA GIULIANO nato a Campofilone il 13/02/1962 Res. Contrada Marina 25 - 63828 Campofilone (FM) Cod.Fisc. MLVGLN62B13B534J Tel. 0734/931398
6	DI GIACINTO PATRIZIA nata a Ascoli Piceno il 09/03/1965 Res. Contrada Marina 25 - 63828 Campofilone (FM) Cod.Fisc. DGCPRZ65C49A462G
7	CINTIO DINO nato a Altidona il 11/03/1931 Res. Contrada Marina 39 - 63828 Campofilone (FM) Cod.Fisc. CNTDNI31C11A233O Tel. 0734/931306 MARONI VIOLANTE nata a Campofilone il 31/10/1931 Res. Contrada Marina 28 - 63828 Campofilone (FM) Cod.Fisc. MRNVNT36R71B534N
8	LUCIANI DOMENICO nato a Cupra Marittima il 23/01/1952 Res. Contrada Molino - 63828 Campofilone (FM) Cod.Fisc. LCNDNC52A23D210I

medesima	**6**	**373**	SEMIN. ARBOR.	3		37	0	12,42	16,24		148		297
	9	**152**	SEMINATIVO	3		19	90	6,68	8,74		243		487
	9	**513**	SEMIN. ARBOR.	2		28	29	10,96	13,88		48		95
	9	**511**	SEMIN. ARBOR.	2		67	0	25,95	32,87		315		640
										TOT:	**754**	**€ 2000,00**	**1519**
medesima	**9**	**96**	SEMINATIVO	3		10	0	3,36	4,39		227		438
			PASC CESPUG	1		5	75	0,59	0,30				
	9	**322**	VIGNETO	2		33	80	27,06	19,20		155		310
			SEMINATIVO	3		20	80	6,98	9,13				
										TOT:	**382**	**€ 1000,00**	**748**
medesima	**9**	**554**	SEMIN. ARBOR.	3	1	9	2	37,16	48,60		471		954
			ULIVETO			1	68	0,65	0,82				
										TOT:	**471**	**€ 1400,00**	**954**
medesima	**9**	**29**	SEMIN. ARBOR.	1		25	70	11,95	12,61		1127		833
	9	**337**	SEMIN. ARBOR.	2		34	30	13,29	16,83		42		3
										TOT:	**1169**	**€ 1100,00**	**836**
medesima	**9**	**471**	ORTO	U		38	4	33,40	26,52		72		145
			SEMIN. ARBOR.	3		4	66	1,56	2,05				
	9	**634**	ENTE URBANO			18	20				176		497
										TOT:	**248**	**€ 800,00**	**642**

		10	LUCIANI GENTILINA nata a Cupra Marittima il 05/03/1954 Cod.Fisc. LCNGTL54C45D210C Res. Contrada Milino 36 - 63828 Campofilone (FM) LUCIANI GIANCARLO nato a San Benedetto del Tronto il 05/01/1970 Cod.Fisc. LCNGCR70A05H769G Res. Via Doria 16 - 24044 Dalmine (BG) EREDI DI LUCIANI GIUSEPPE	medesima	9	336	SEMIN. ARBOR. ULIVETO	2 U
€ 500,00	€ 2500,00	11	BERDINI VINCENZO nato a Altidona il 13/12/1950 Res. Via N. Sauro 19- 63827 Pedaso (FM) Cod.Fisc. BRDVCN50T13A233J MARCHETTI TOMMASO nato a Pedaso il 18/03/1954 Res. Via Roma 80 - 63827 Pedaso (FM) Cod.Fisc. MRCTMS54C18G403D	medesima	9	38	SEMIN. ARBOR.	2
€ 250,00	€ 1250,00	13	MECOZZI ANTONIO nato a Campofilone il 05/02/1940 Res. Contrada Marina 47 - 63828 Campofilone (FM) Cod.Fisc. MCZNTN40B05B534B Tel. 0734/932514	medesima	9 9	477 479	PASC. CESPUG. SEMIN. ARBOR.	2 3
€ 300,00	€ 1700,00	14	MECOZZI EMANUELE nato a Porto San Giorgio il 23/04/1971 Res. Contrada Marina 38 - 63828 Campofilone (FM) Cod.Fisc. MCZMNL71D23G920U MECOZZI GIORGIO nato a Porto San Giorgio il 02/02/1973 Res. Contrada Marina 41 - 63828 Campofilone (FM) Cod.Fisc. MCZGRG73B02G920O	medesima	9	467	SEMIN. ARBOR.	3
€ 250,00 € 200,00	€ 1350,00 € 1000,00	15	MECOZZI ANTONIO nato a Campofilone il 05/02/1940 Res. Contrada Marina 47 - 63828 Campofilone (FM) Cod.Fisc. MCZNTN40B05B534B Tel. 0734/932514 MECOZZI PATRIZIO nato a Campofilone il 26/11/1937 Res. Contrada Marina 47 - 63828 Campofilone (FM) Cod.Fisc. MCZPRZ37S26B534E Tel. 0734/931429	medesima	9 9	466 460	SEMIN. ARBOR. SEMIN. ARBOR.	3 3

* DI CUI DA OCCUPARE PERMANENTEMENTE: MQ. 20,00 PER LA REALIZZAZIONE IMPIANTO INIZIALE E MQ. 751,00 DI STRADA D'ACCESSO

1	4	30	40,40	51,17		1230		992		
	12	0	4,65	5,89						
					TOT:	**1230**	**€ 1400,00**	**992**	**€ 300,00**	**€ 1700,00**
1	21	30	46,98	59,51		4871		2352		
					TOT:	**4871**	**€ 3200,00**	**2352**	**€ 700,00**	**€ 3900,00**
	3	20	0,17	0,08		340		340		
	47	40	15,91	20,81		2424		1751		
					TOT:	**2764**	**€ 2200,00**	**2091**	**€ 650,00**	**€ 2850,00**
	1	45	0,49	0,64		11		19		
					TOT:	**11**	**€ 100,00**	**19**	**€ 50,00**	**€ 150,00**
	2	5	0,69	0,90		49		112		
	0	25	0,08	0,11				21		
					TOT:	**49**	**€ 50,00**	**133**	**€ 200,00**	**€ 250,00**

L'estensione e le modalità di esercizio della im
dovranno essere le seguenti:

1) La tubazione, i manufatti, le apparecchiature e le opere su
sfiati e paletti segnalatori, sono inamovibili, sono e rimar
della Snam Rete Gas S.p.A. che avrà pertanto la facoltà d

2) La Snam Rete Gas S.p.A. , e chi per essa, potrà accedere
tempo alle proprie opere ed ai propri impianti con il pers
necessari per la sorveglianza, la manutenzione, l'esercizi
riparazioni, sostituzioni e recuperi. Si costituisce servitù
carraia da realizzare posta sul mapp. 33 Fg. 8 del Comun

3) E' vietato realizzare nuove opere di qualsiasi genere com
canalizzazioni chiuse a distanza inferiore a 13,50 m. dall'
non protetta (distanza inferiore a 3,50 m. della tubazione
dall'impianto in progetto sul mapp. 33 Fg. 8 Com. Camp
asservita dovrà essere mantenuta a terreno agrario con la
sulla stessa le normali coltivazioni senza alterazione della
della tubazione.

4) E' vietato compiere qualsiasi atto che possa rappresentar
l'impianto, i manufatti, le apparecchiature, ostacolare il l
diminuire l'uso e l'esercizio della servitù o renderla più i
altri oneri gravanti sulla striscia asservita restano a carico

5) Gli eventuali danni prodotti alle cose, alle piantagioni ed
occasione di riparazioni, modifiche, recuperi, sostituzion
esercizio dell'impianto, saranno determinati di volta in v
liquidati a chi di ragione.

N.B. La striscia asservita ha una larghezza totale di m.
(13.50m+13.50m TUBAZIONE NON PROTETTA), e di m
(3.50m+3.50m TUBAZIONE PROTETTA) ed è coassiale

ponenda servitù

ussidiarie, ivi compresi
rranno di proprietà
li rimuoverle.

liberamente ed in ogni
onale ed i mezzi
o, le eventuali
di passaggio sulla
e di Campofilone.

ne pure fognature e
'asse della tubazione
protetta) e
ofilone; la fascia
possibilità di eseguire
a profondità di posa

e pericolo per
ibero passaggio,
ncomoda. tributi e gli
o dei proprietari.

ai frutti pendenti in
i, manutenzione ed
olta, a lavori ultimati e

. 27.00
. 7.00
alla condotta.

PLANIMETRIA 1:2000

PIANO PARTICELLARE sc. 1:2000 COMUNE DI CAMPOFILONE

▨ FASCIA DI ASSERVIMENTO

1

2

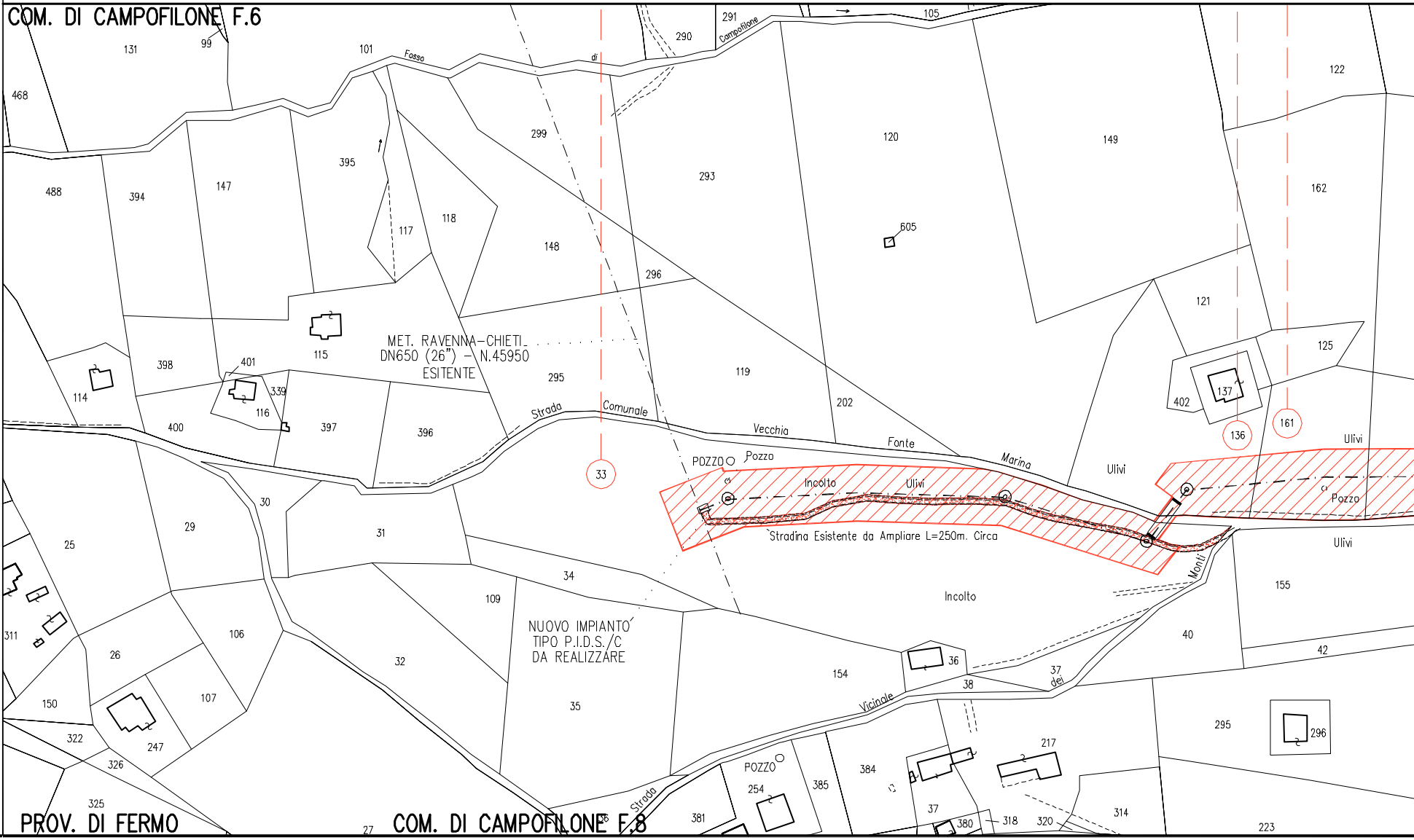

COM. DI CAMPOFILONE F.6
Fosso di Campofilone
131
99
101
105
290
291
468
488
394
147
395
117
118
299
293
120
149
122
162
605
148
296
121
125
137
402
136
161
115
401
339
116
398
114
400
397
396
295
119
202
MET. RAVENNA-CHIETI
DN650 (26") - N.45950
ESISTENTE
Strada Comunale Vecchia Fonte Marina
33
POZZO
Pozzo
Incolto
Ulivi
Stradina Esistente da Ampliare L=250m. Circa
Pozzo
Ulivi
Monti
30
29
31
25
34
109
155
40
42
Incolto
NUOVO IMPIANTO
TIPO P.I.D.S./C
DA REALIZZARE
311
26
106
32
35
154
36
38
37
dei
Vicinale
150
107
247
322
326
325
295
296
217
384
POZZO
254
385
381
37
380
318
320
314
223
Strada
27
PROV. DI FERMO
COM. DI CAMPOFILONE F.8

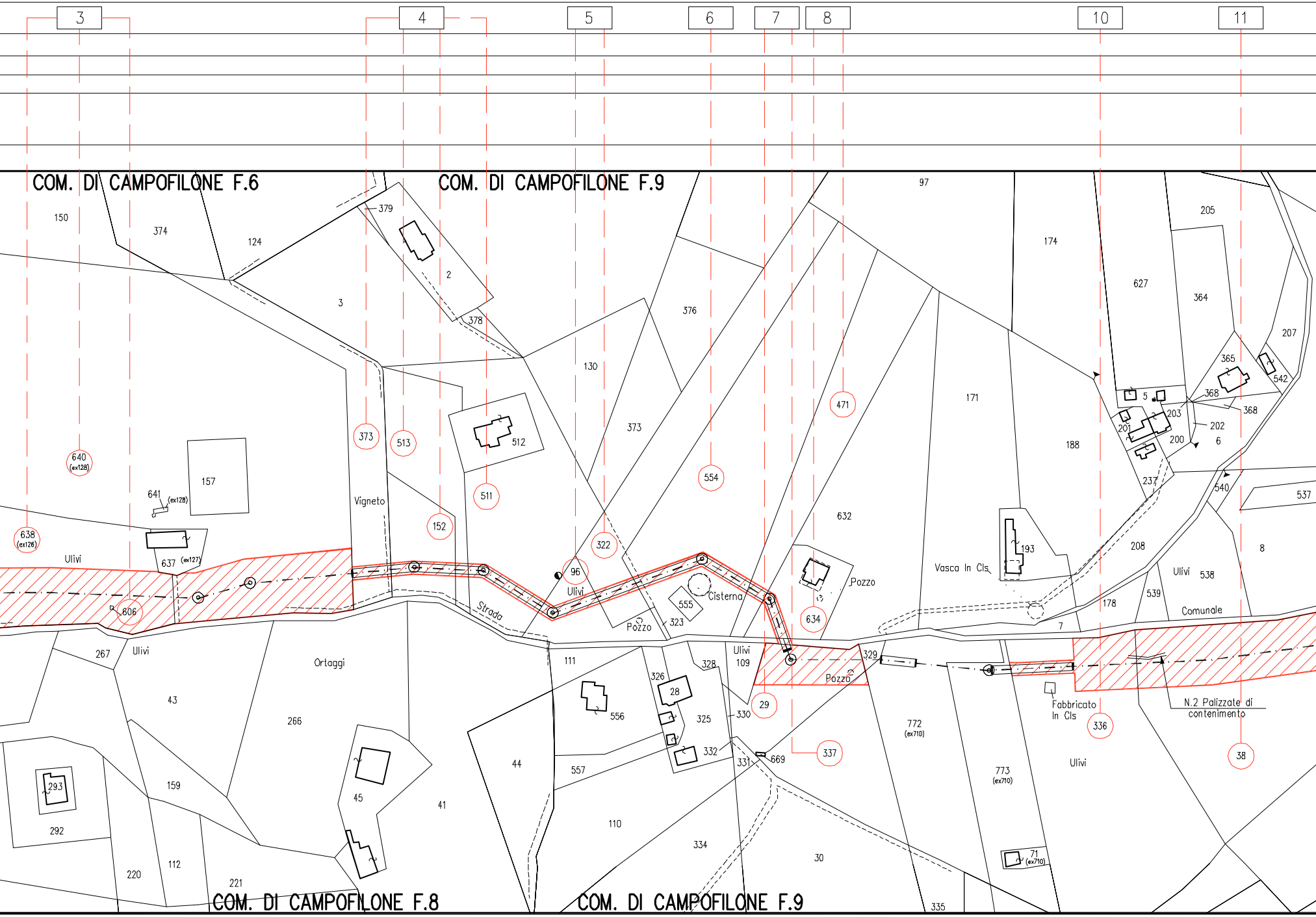
3
4
5
6
7
8
10
11
COM. DI CAMPOFILONE F.6
COM. DI CAMPOFILONE F.9
COM. DI CAMPOFILONE F.8
COM. DI CAMPOFILONE F.9
150
374
124
379
2
3
378
97
205
174
627
364
207
365
542
368
368
203
202
200
6
201
5
376
130
373
512
373
513
471
554
171
188
640 (ex128)
641 (ex128)
157
638 (ex126)
637 (ex127)
Ulivi
Vigneto
511
152
322
96
Ulivi
632
193
Vasca In Cls
237
540
537
208
8
Ulivi 538
539
Comunale
178
7
606
Strada
555
Cisterna
Pozzo
323
634
Pozzo
267
Ulivi
Ortaggi
111
Ulivi
109
328
329
326
28
Pozzo
43
266
556
325
330
29
772 (ex710)
Fabbricato In Cls
336
N.2 Palizzate di contenimento
332
331
669
337
38
293
159
45
41
44
557
773 (ex710)
Ulivi
292
110
334
30
71 (ex710)
220
112
221
335

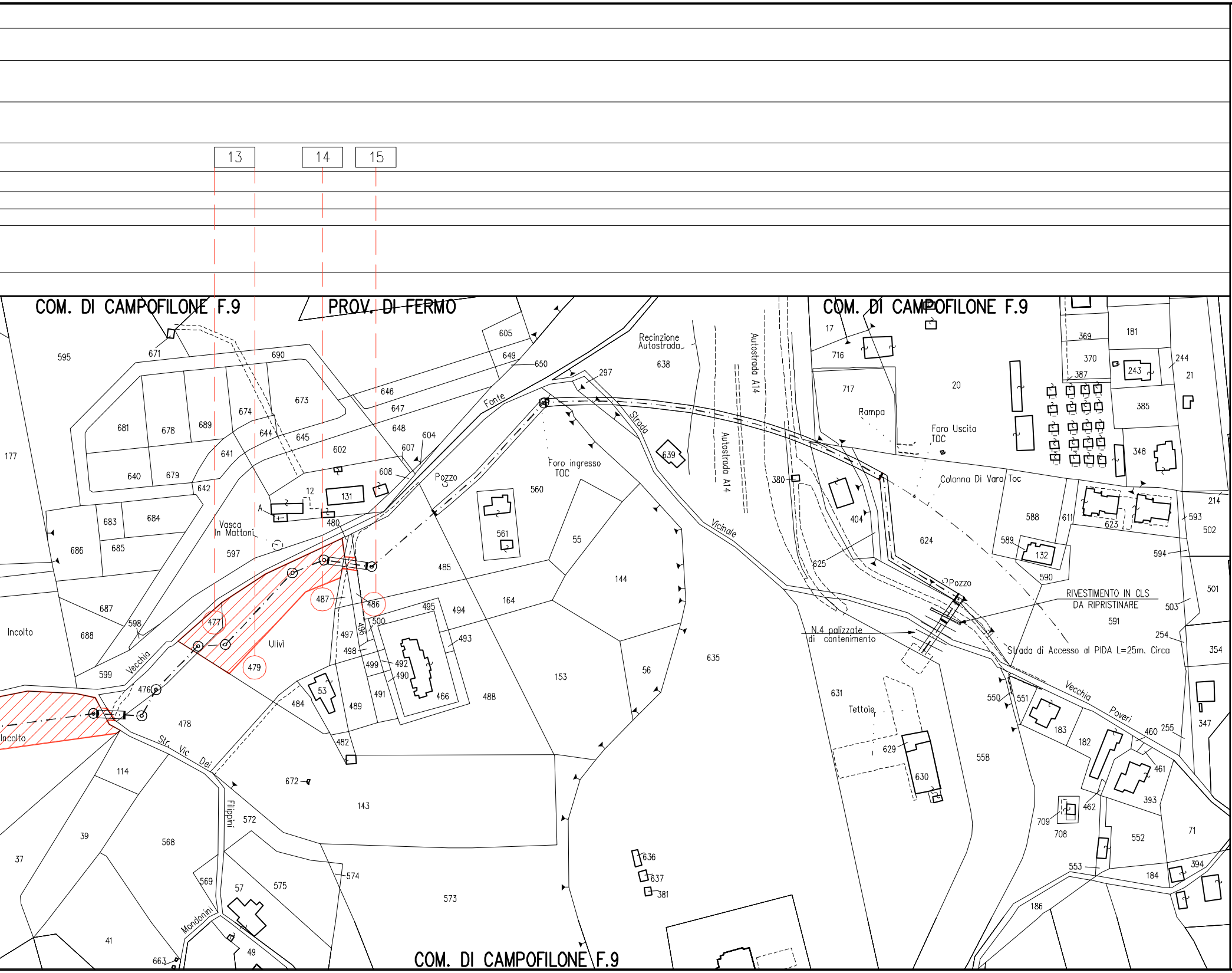
13
14
15
COM. DI CAMPOFILONE F.9
PROV. DI FERMO
COM. DI CAMPOFILONE F.9
COM. DI CAMPOFILONE F.9
Recinzione Autostrada
Autostrada A14
Autostrada A14
Strada Vicinale
Fonte
Foro ingresso TOC
Pozzo
Pozzo
Rampa
Foro Uscita TOC
Colonna Di Varo Toc
RIVESTIMENTO IN CLS DA RIPRISTINARE
N.4 palizzate di contenimento
Strada di Accesso al PIDA L=25m. Circa
Vecchia Poveri
Vasca In Mattoni
Ulivi
Incolto
Incolto
Vecchia
Str. Vic Dei Filippini
Mondonini
Tettoie
A
477
479
487
486
595
671
690
673
681
678
689
674
644
645
602
646
647
648
604
607
608
605
649
650
297
638
639
177
640
679
641
642
12
131
480
683
684
686
685
597
687
688
598
599
476
478
114
39
37
568
41
663
569
57
575
574
573
672
143
572
482
484
53
489
491
466
488
499
492
490
498
497
496
500
495
494
493
164
485
55
144
153
56
560
561
635
631
629
630
558
636
637
381
380
404
625
624
588
611
589
132
590
591
623
593
502
214
594
501
503
254
354
347
550
551
183
182
460
255
461
393
462
709
708
552
553
184
394
186
71
17
716
717
20
369
370
387
181
243
244
21
385
348

PIANO PARTICELLARE sc. 1:2000 COMUNE DI CAMPOFILONE

🟩 FASCIA DI OCCUPAZIONE

PLANIMETRIA 1:2000

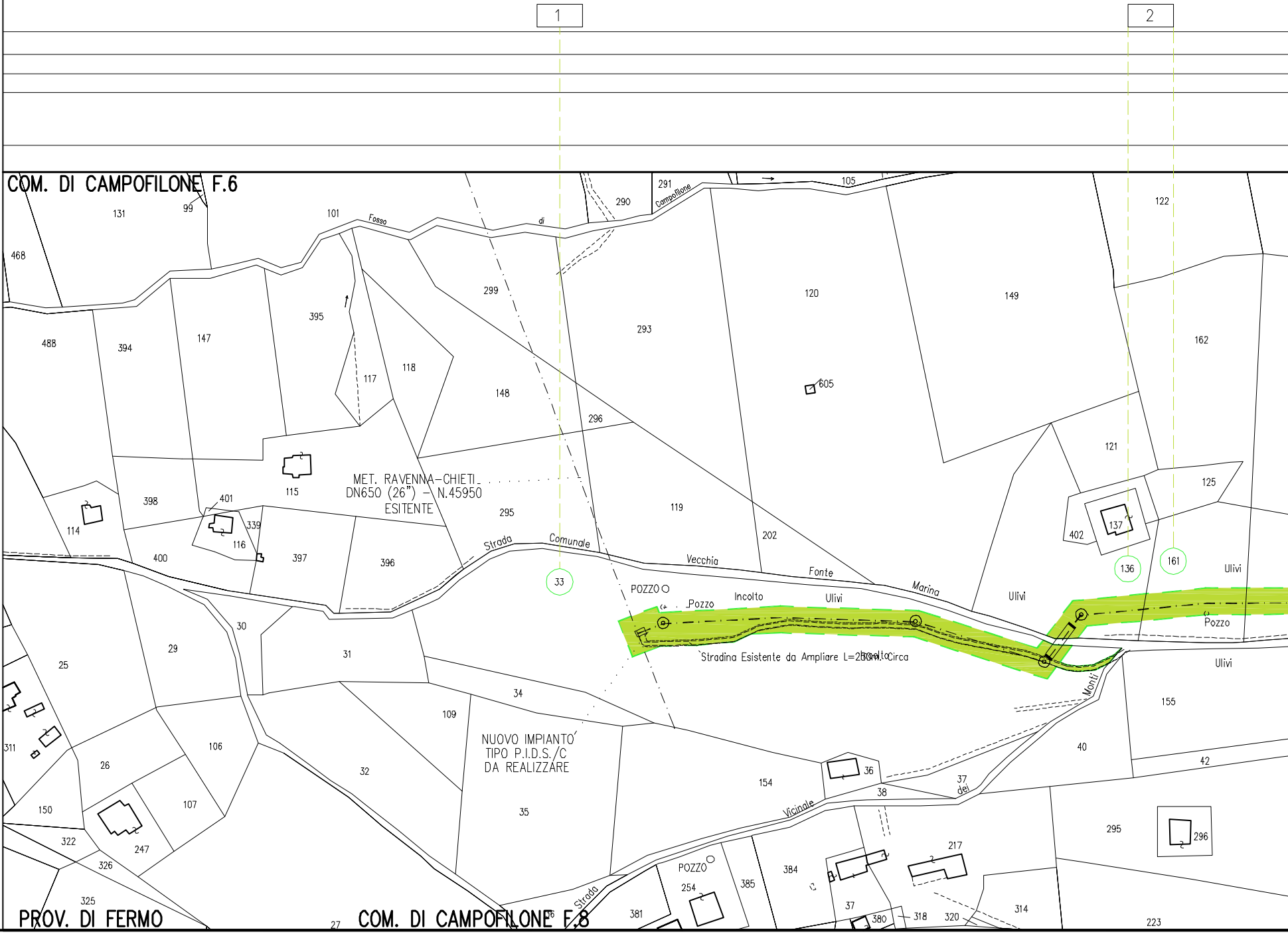
1
2
COM. DI CAMPOFILONE F.6
PROV. DI FERMO
COM. DI CAMPOFILONE F.8
MET. RAVENNA–CHIETI
DN650 (26") – N.45950
ESITENTE
NUOVO IMPIANTO
TIPO P.I.D.S./C
DA REALIZZARE
Stradina Esistente da Ampliare L=250m. Circa
Fosso di Campofilone
Strada Comunale Vecchia Fonte Marina
Strada Vicinale dei Monti
POZZO
Pozzo
Incolto
Ulivi
33
136
161
131
99
101
468
488
394
147
395
117
118
299
293
290
291
105
120
149
122
162
605
148
296
115
398
401
339
114
116
400
397
396
295
119
202
121
125
137
402
30
29
25
31
34
109
311
26
106
32
150
107
35
154
36
38
37
40
155
42
322
247
326
325
27
381
254
385
384
217
380
318
320
314
223
296

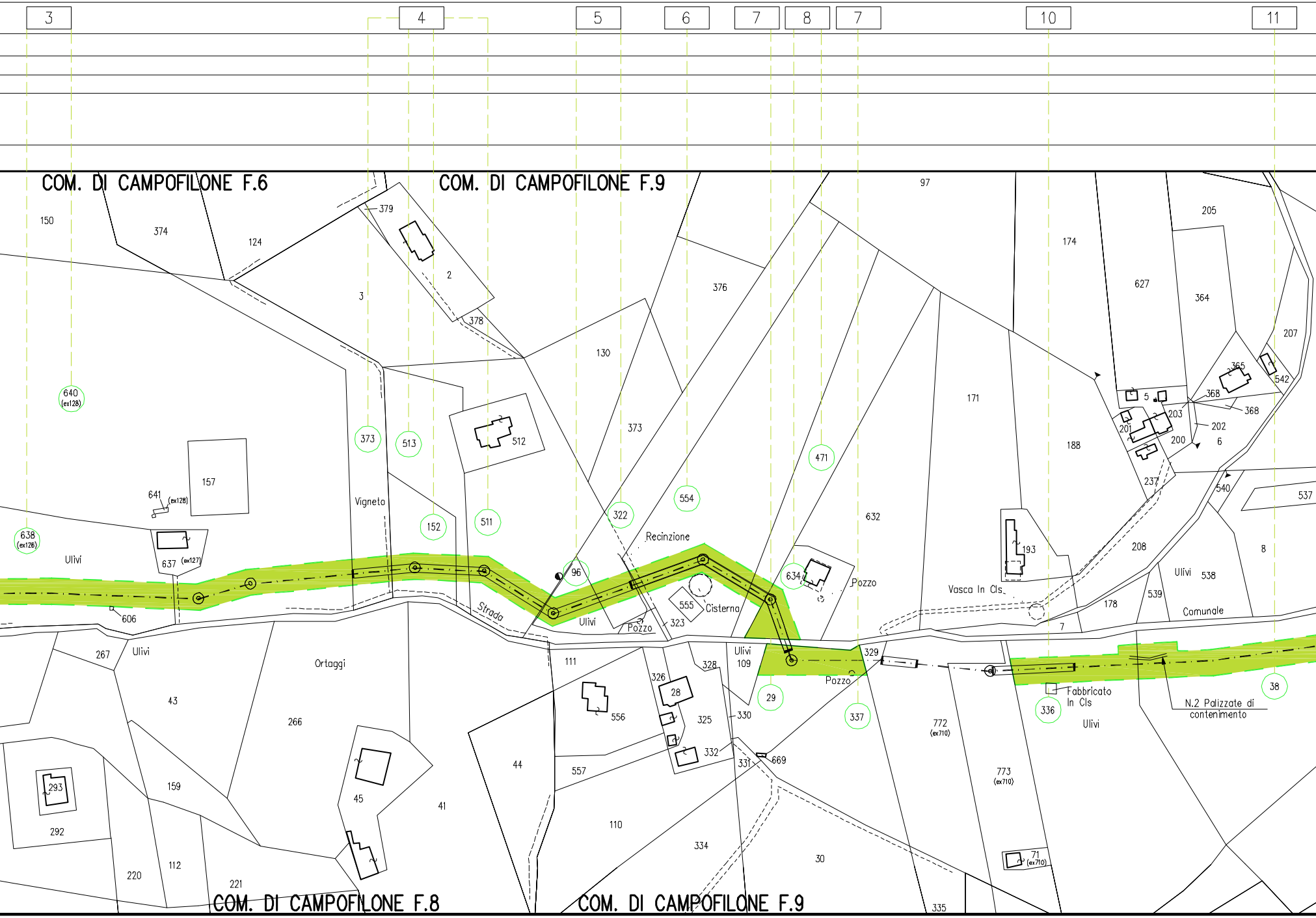
3
4
5
6
7
8
7
10
11
COM. DI CAMPOFILONE F.6
COM. DI CAMPOFILONE F.9
COM. DI CAMPOFILONE F.8
COM. DI CAMPOFILONE F.9
150
374
124
379
2
3
378
97
376
130
373
205
174
627
364
207
365
542
368
368
5
203
201
202
200
6
237
171
188
632
640 (ex128)
373
513
512
157
641 (ex128)
Vigneto
152
511
322
554
471
638 (ex126)
637 (ex127)
Ulivi
Recinzione
96
634
Pozzo
193
208
540
537
8
Ulivi
538
539
Comunale
178
7
Vasca In Cls
606
Strada
Ulivi
Pozzo
323
555
Cisterna
267
Ulivi
Ortaggi
111
328
Ulivi
109
329
Pozzo
29
337
336
Fabbricato In Cls
Ulivi
N.2 Palizzate di contenimento
38
43
266
556
326
28
325
330
772 (ex710)
773 (ex710)
292
293
159
45
41
44
557
332
331
669
110
334
30
112
220
221
71 (ex710)
335

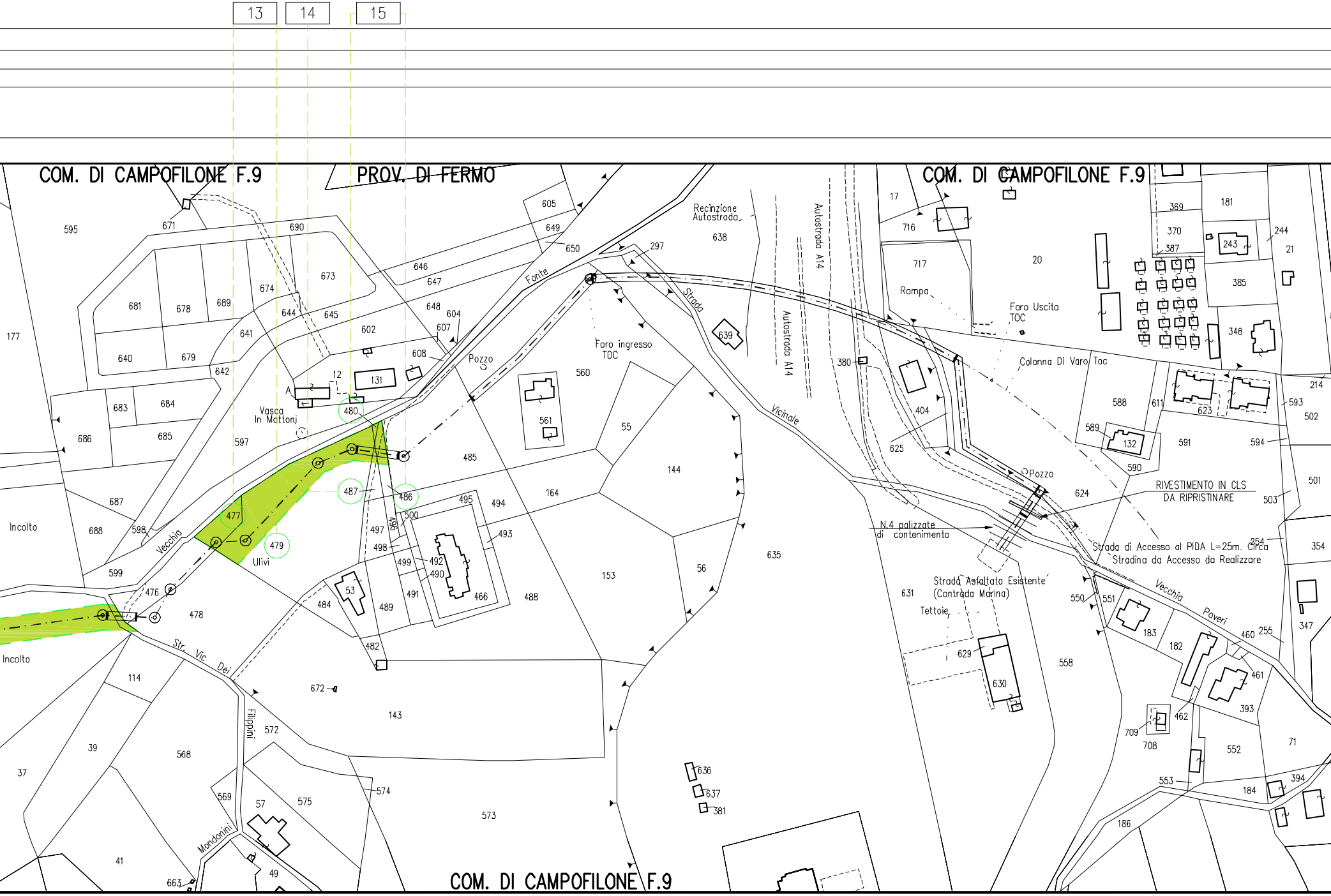
13
14
15
COM. DI CAMPOFILONE F.9
PROV. DI FERMO
COM. DI CAMPOFILONE F.9
COM. DI CAMPOFILONE F.9
595
671
690
673
674
681
678
689
644
645
641
640
679
642
177
683
684
686
685
687
688
598
599
597
Incolto
Incolto
Vasca
In Mattoni
A
12
131
602
607
608
604
648
647
646
649
650
605
Fonte
297
Pozzo
Foro ingresso
TOC
560
561
55
144
480
485
487
486
477
479
476
478
Ulivi
Vecchia
Str. Vic. Dei
Filippini
Mondonini
495
494
164
496
500
497
498
499
492
490
493
466
491
489
53
484
482
488
153
56
635
114
672
143
572
39
568
37
569
57
575
574
573
41
663
49
636
637
381
Recinzione
Autostrada
638
639
Strada
Vicinale
Autostrada A14
Autostrada A14
380
404
625
17
716
717
Rampa
20
Foro Uscita
TOC
369
370
387
181
243
244
21
385
348
Colonna Di Varo Toc
588
611
623
593
214
502
589
132
591
594
590
Pozzo
624
RIVESTIMENTO IN CLS
DA RIPRISTINARE
503
501
N.4 palizzate
di contenimento
Strada di Accesso al PIDA L=25m. Circa
Stradina da Accesso da Realizzare
254
354
Strada Asfaltata Esistente
(Contrada Marina)
631
Tettoie
629
630
558
550
551
183
182
Vecchia
Poveri
460
255
347
461
393
462
709
708
552
71
553
184
394
186

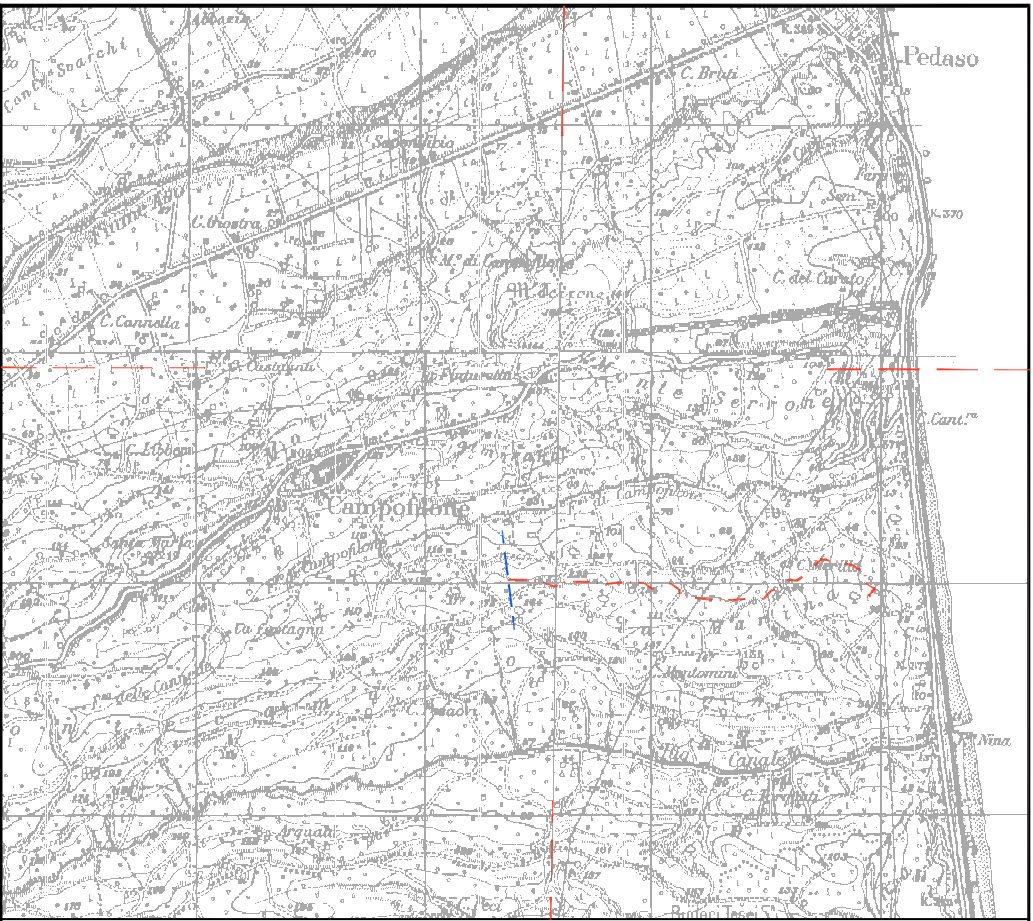
Pedaso
C. Bruti
Campofilone
C. Cannella
C. Castellani
C. Marella
Ca Castagna
Arguali
Canale
Nina
C. del Curato
Cant.re

COROGRAFIA SCALA 1:25000

I.G.M. F.125 II N.O.
I.G.M. F.125 II S.E.

Geom. GATTI ALBERTO
N° 2235

REV.	DATA	DESCRIZIONE	DISEGN.	CONTR.	APPROV.
3	19/04/16	AGGIORNAMENTO	CAMPAGNOLI	CASTOLDI	GATTI
2	18/01/16	AGGIORNAMENTO	CAMPAGNOLI	CASTOLDI	GATTI
1	02/01/12	AGGIORNAMENTO	GEOPAVIA		ANDRIOLO
0	13/06/10	EMISSIONE DISEGNO DI PROGETTO	GEOPAVIA		BRASCIA

Proprietario: SNAM RETE GAS

Progettista: GEOPAVIA

DISEGNO

Impianto n°: 14041

Metanodotto: ALL. ENI DIV. R&M DN 100(4")
A.d.S. PICENO EST – CAMPOFILONE

REVISIONE 3

COMMESSA NR/08164/R-L01
COD. TEC. 14041

SCALA 1:2000

PIANO PARTICELLARE

sostituisce il
sostituito dal

Il presente disegno e' di proprieta' aziendale – La societa' tutelera' i propri diritti a termine di legge.